

MOTO *turismo*



Ministerio de
Turismo y Deportes



SALTA
GOBIERNO

Salta
ARGENTINA

Índice

- 03.** *¿Por qué elegir Salta para pasear en moto?*
- 05.** *Ubicación geográfica*
- 06.** *Conectividad aérea*
- 07.** *Aventura sobre ruedas*
- 09.** *Circuitos*
- 21.** *Operadores turísticos*
- 22.** *Concesionarias oficiales*





La geografía montañosa, las sinuosas rutas y la rica herencia cultural ofrecen un escenario perfecto para disfrutar de la emoción y la libertad sobre dos ruedas.

Salta cuenta con siete regiones turísticas, cada una esconde sorpresas únicas para los motociclistas: áridos salares en la Puna de los Andes, coloridos cerros en los Valles Calchaquies, culturas ancestrales en las Quebradas Andinas; diques en el Valle de Lerma, exuberante vegetación en la Selva de Montaña, fuerte identidad criolla en el Valle Histórico y Gaucho, exquisita gastronomía regional en la Ciudad de Salta y Destinos Cercanos.

Además de las rutas principales, la provincia cuenta con una amplia red de recorridos secundarios aptos para el mototurismo que llevan a lugares remotos y llenos de encanto. Estos caminos ofrecen la posibilidad de explorar paisajes vírgenes, cruzar ríos y descubrir pequeños pueblos que mantienen vivas sus antiguas tradiciones.

Recorrer Salta en moto es la opción favorita de muchos y el desafío perfecto para todo amante de la ruta.



Recorrer la **auténtica y majestuosa RN 40**, que alcanza su punto más alto en el Abra del Acay a 4895 msnm, te transportará a los rincones más impresionantes de Salta. En cada parada, tendrás la oportunidad de experimentar la cultura ancestral a través de la calidez incomparable de su gente.





Ubicación geográfica

La Provincia de Salta posee una ubicación geográfica estratégica. En el corazón de Sudamérica, limita con tres países – Chile, Bolivia y Paraguay – y seis provincias argentinas – Jujuy, Formosa, Chaco, Santiago del Estero, Tucumán y Catamarca. Su territorio abarca todo tipo de paisajes desde los 180 a los 6700 msnm, con una amplia diversidad que va desde la aridez del desierto puneño al oeste hasta el verde exuberante de las yungas, pasando por Valles y Quebradas pronunciadas en el centro de la provincia.



SUPERFICIE
155.488 KM²

Conectividad aérea

Con más de 100 frecuencias semanales, Salta ofrece a los visitantes un importante esquema de conectividad. En cuanto al ámbito nacional, la provincia está vinculada con varias regiones del país. Los destinos nacionales con los que se conecta Salta de manera directa son: **Buenos Aires, Rosario, Córdoba, Mendoza, Iguazú y Neuquén.**


En términos internacionales, la provincia se encuentra conectada con **Lima, Perú; Asunción, Paraguay; y Panamá,** aeropuertos que representan puntos estratégicos en lo que respecta a la emisión de turistas. En el caso de los aeropuertos de Lima y Panamá, se transforman en puntos de conexión central para Salta ya que ofrecen la posibilidad de vincularse con Colombia, México, Ecuador, Estados Unidos, el Caribe y Europa.

A partir de su importante red de conectividad, Salta se transforma en una de las puertas de acceso al país y también a la parte sur del continente.

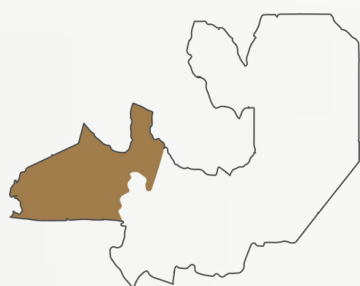


Aventura sobre ruedas





Privilegiada, generosa y diversa, así es la naturaleza de Salta.
El escenario ideal para recorrer en moto la provincia y disfrutar
lo que brinda el paisaje con sus colores y sensaciones.
¡Descubrí algunos de los circuitos más atractivos!



Puna de los Andes

Circuito: Corredor Puna

Viví una aventura inolvidable en la ruta más alta de Sudamérica desafiando la majestuosa cordillera de los Andes en Salta.

Sentí las montañas más imponentes de la provincia no solo contemplándolas desde lejos, sino también atravesándolas por la emblemática RN 40. Alcanzá los 4.895 metros sobre el nivel del mar en el Abra del Acay, el paso carretero más alto del mundo.

Un viaje inolvidable desde la ciudad de Salta hacia San Antonio de los Cobres, recorriendo las antiguas vías del ramal C14. Disfrutá la RN 51, pavimentada en su mayor parte lo que te permitirá experimentar su singular belleza de renombre mundial.

Desde San Antonio de los Cobres, ascendé hacia el Abra del Acay hasta el pueblo de La Poma, un tesoro escondido en el Alto Valle Calchaquí. Podrás admirar maravillas naturales como el Puente del Diablo, los Volcanes Gemelos y los Graneros Incaicos.

Continuá tu viaje hacia Cachi y dejate cautivar por su arquitectura única y paisajes de ensueño.





Valles Calchaquías

Circuito: Ruta del vino

Una invitación para vivir una inolvidable aventura en una de la ruta más famosas y emocionantes de Argentina: la ruta del vino más alta del mundo.

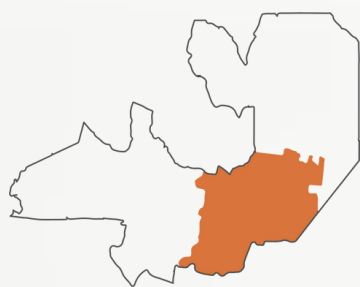
Experimentá el buen vino, la cultura, la gastronomía y los paisajes de los Valles Calchaquías en un solo viaje. Saboreá los deliciosos vinos de la región, disfrutá la auténtica gastronomía local y conocé las tradiciones y costumbres de los pueblos que descubrirás a lo largo de este camino.

Este magnífico circuito te llevará a través de paisajes deslumbrantes, conectando la vibrante ciudad de Salta con los Valles Calchaquíes, una verdadera obra de arte de la naturaleza donde los tonos rojizos se mezclan con el cielo azul, creando un espectáculo visual. A lo largo del camino, te encontrarás con pueblos coloniales que parecen detenidos en el tiempo, donde podrás sumergirte en la cultura local y descubrir tradiciones ancestrales.

Recorré las rutas nacionales 68 y 40, verdaderas joyas naturales donde la mayoría del camino está pavimentado y el resto consolidado, lo que genera una sensación de aventura y adrenalina de forma segura. En la RP 33, podrás ascender y descender entre cardones y miradores imponentes que te invitarán a detenerte y contemplar la belleza del paisaje.







Valle Histórico y Gaucho

Circuito: Sendero gaucho

El sur de Salta te cautivará con sus paisajes de rico bagaje histórico y escenarios singulares que enamoran por su cultura y belleza natural. Esta zona está integrada por grandes estancias que se destacan por su tradición, señorío y hospitalidad.

En ellas, podrás combinar a la perfección la vida activa del campo con el contacto directo con la naturaleza. Ordeño de cabras y vacas, elaboración de quesos y panes artesanales son algunas de las tantas actividades que te permitira vivir una auténtica experiencia de la cultura local.

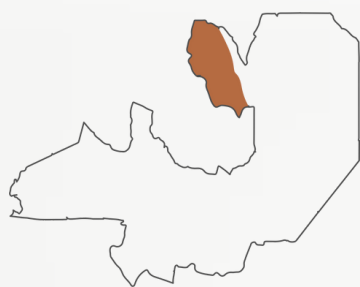
Recorré la RP 6 (ex RN 9), que conecta el Valle de Lerma con las Sierras Subandinas, donde nació la leyenda del piloto de automovilismo Juan Manuel Fangio.

Descubrí también la historia de nuestra emancipación nacional por la RN 9/34, nudo de comunicaciones del Virreinato del Río de la Plata.

En Rosario de la Frontera, te encontrarás con el complejo termal donde en un ambiente perfecto de paz y tranquilidad podrás disfrutar aguas termales únicas en el mundo.

La RP 47 es acompañada por el serpenteante Río Juramento, el que te sorprenderá con su caudal y transparencia, para finalizar en el Dique Cabra Corral.





Quebradas Andinas

Círculo: Quebradas andinas

Formadas por increíbles ríos de agua pura y cristalina, estas quebradas son las cunas de mágicos pueblos que parecen estar colgados de las imponentes montañas. Sus hermosos valles invitan a la aventura, al descanso y a la meditación.

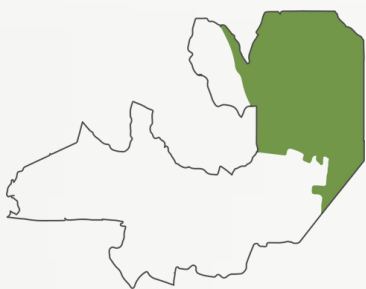
Un viaje para conocer la cultura de los pueblos kollas en toda su expresión, atravesando pastizales puneños que se funden con los bosques de Yungas a 2.400 msnm.

Transitá la RN 9 hacia el norte por la Quebrada de Humahuaca para encontrarte con la RP 133, ascendiendo cerros y atravesando ríos. Desde Iruya, continuá por un camino consolidado y visitá parajes incaicos detenidos en el tiempo.

En Nazareno, saboreá la diversidad de papas andinas, acompañadas por cantos ancestrales. En Santa Victoria Oeste, relajate tomando unos mates con yuyos en la plaza principal. A partir de ahí, seguí por la RP 7 hacia el este, donde se deja atrás la Puna para transformarse en la selva yungueña virginal.

En Los Toldos, quedarás cautivado en las dos áreas protegidas de renombre internacional: la Reserva natural El Nogalar y el inigualable Parque Nacional Baritú.





Selva de Montaña

Circuito: Gran Chaco

El desierto verde regado por el río Bermejo da vida a plantas y animales excepcionales. Y forja una escuela singular para aprender de culturas milenarias que conservan intactas sus costumbres.

Esta travesía te lleva a maravillarte con los más grandes mamíferos de Sudamérica, los peces pulmonados, los más fuertes y gruesos árboles que evolucionan en medio de un terreno estéril y seco. Y en medio de estos montes, los wichís perduran atrapando peces con redes tijeras, tejiendo vistosas artesanías con chaguar y cautivando al viajero con su idioma ancestral.

Iniciando en la RN 9/34, conducí hacia el este, en dirección a Anta, por la RP 5. Tomá la RP 52, más conocida como "La Azurduy", donde bordearás los Bañados del Quirquincho, reconocidos por sus majestuosas águilas y por ser el último refugio en Argentina de los Gansos del Monte. Cruzá el ancho río Bermejo en una chalana y continuá por las RP 155 y 138.

Comunidades originarias wichís, tobas y chané se encuentran en el camino, conviviendo en armonía con esta naturaleza extrema, hogar de quirquinchos, caraguais, suris, gatos monteses y chanchos del monte.

El recorrido finaliza en Santa Victoria Este, cuna de grandes artistas y representantes de nuestro gaucho salteño, donde el violín, la guitarra y el bombo se entrelazan en los ritmos chaqueños que traspasan fronteras.





Paseo en motocicleta

Circuito: Urbano

Una manera distinta de descubrir la ciudad de Salta es recorrer sus fascinantes circuitos históricos en moto, disfrutando de paisajes impresionantes.

Sin duda, es una experiencia única que combina la emoción del paseo en dos ruedas con un contacto íntimo con la cultura local.



OPERADORES ESPECIALIZADOS

*La mejor experiencia
es el resultado de elegir
prestadores habilitados.*



[VISITSALTA.AR/TURISMO-ALTERNATIVO/](https://visitsalta.ar/turismo-alternativo/)



CONCESIONARIAS OFICIALES

BMW BERLÍN MOTOS

Av. del Bicentenario de la Batalla de
Salta 1501, Salta
Tel.: 0387-4390955
www.bmw.com.ar



ROYAL ENFIELD SALTA

Av. del Bicentenario de la Batalla de
Salta 874, Salta
Tel.: 387-2429036
www.royalenfield.com



BENAVIDES MOTOS | KTM

Av. Hipólito Yrigoyen 739, Salta
Tel.: 0387-4144770
www.red.ktm.com.ar



KAWASAKI - YUHMAK

Ameghino 116, Salta
Tel.: 0387-4311115
www.kawasaki.ar



**Salta, tu destino confiable para una
aventura en moto inolvidable.**





Salta

ARGENTINA

Tan linda que enamora