SALTA, TAN LINDA QUE ENAMORA.

SALTA, TÃO LINDA QUE APAIXONA.

Português

Salta
ARGENTINA

POR QUE ESCOLHER SALTA?

- Localização Estratégica no Norte Argentino.
- Ao pé da Cordilheira dos Andes.
- Conexão aérea e terrestre, nacional e internacional.
- Serviços de alta qualidade.
- Profissionalismo e cordialidade.
- Diversidade de paisagens e atrações turísticas.
- Ampla oferta de atividades recreativas e culturais.
- Desconexão ativa.
- Estilo de vida autêntico.
- Gastronomia regional e gourmet.
- Vinhos de altura.

SALTA, TÃO LINDA QUE APAIXONA.

Salta é multicolor. O seu território abrange todos os tipo de paisagens, desde o vermelho intenso dos Vales Calchaquíes, até o verde exuberante da floresta. **Salta é tradição.** A sua cultura é viva nas suas ruas, na sua gente, nas suas comidas, na sua música e nos seus artesanatos. **Salta é cordial e amável.** O espírito de sua gente se equipara com a beleza e imensidade de suas paisagens. **Salta é única.** E quando você vier, vai ficar ainda mais linda.

Venha a conhecer-nos e descobrirá por que Salta é tão linda que apaixona.

SALTA AUTÊNTICA

Terra de gaúchos e campo, Salta se caracteriza por sua tradição, história e a hospitalidade de sua gente. Salta é um convite a compartilhar costumes, arte, cultura, tradições e a fazer parte de suas festas, mitos e lendas.

Autêntica

Igreja de São Francisco. Cidade de Salta. Fotografia: Eliseo Miciu.

1

Fotografia: Eliseo Miciu

2

3

4

5

Turismo cultural

A Província Salta soube conservar marcas de seu passado. E seu berço se encontra na cidade de Salta, uma das mais coloniais da Argentina. Casas e igrejas de estilo colonial deslumbram nos arredores da praça principal. Destacam-se a Catedral, o Cabildo, a Igreja São Francisco e o Convento São Bernardo.

1 - Cabildo Histórico. Cidade de Salta.
2 - Varandas típicas ao redor da Praça 9 de Julho.
3 - Gaúcho e seu cavalo.
4 - Cabildo Histórico. Cidade de Salta.
5 - Danças tradicionais.

1

Durante todo o ano, Salta é um convite a viver intensamente seu nutrido calendário cultural, com festas populares realizadas nos diferentes povos da Província, conjugando o espírito religioso com a colorida magia que emana de sua música, danças e rituais tradicionais.

1 - Arete Guazu. Dança ritual. Norte de Salta.
2 - Criança da Puna com seu siku.

2

3

4

5

As "peñas folklóricas", a grande quantidade de museus históricos, as amostras de artesanatos, o Mercado Artesanal, a orquestra sinfônica de Salta, o Balé da Província e o Balé folclórico, são encontros imperdíveis para desfrutar da cultura de Salta.

3 - Figura incaica. Enxoval das Crianças do Llullaillaco. MAAM. Cidade de Salta.
4 - MAAM. Cidade de Salta.
5 - Orquestra Sinfônica. Teatro Provincial. Cidade de Salta.

1

2

Fotografia: Yamila Ayala

3

4

5

6

Turismo arqueológico

O solo de Salta é testemunho de muitas formações geológicas, que contem fósseis de uma grande quantidade de mamíferos, dinossauros e plantas que revelam a evolução dos vertebrados e a natureza.

1 - Cardones na Quebrada del Toro. Quijano.
2/3 - Pinturas Rupestres. Guachipas.

Os primeiros povoadores também deixaram seus testemunhos, nas pinturas rupestres de Guachipas e os Celeiros Incas em La Poma. Além disso, pode se desfrutar do Sitio Arqueológico de Tastil.

4 - Sitio Arqueológico Santa Rosa de Tastil. Campo Quijano.
5 - Cardones na Quebrada del Toro. Campo Quijano.
6 - Apacheta.

Fotografia: Antonio Teles

1

Turismo religioso

Nossa província conta com características que marcam sua personalidade, uma delas, é justamente a espiritualidade e a devoção de sua gente.

A devoção do povo de Salta é de antiga tradição e testemunho disso são seus templos, igrejas e capelas disseminadas em cada canto da Província. A Procissão do Senhor e da Virgem do Milagre é o ato de fé mais importante, convocando cada ano, mais de 500 mil pessoas.

1 - Fiéis junto ao Senhor do Milagre, na procissão do 15 de Setembro. Cidade de Salta.
2 - Imagem da Virgem do Milagre. Cidade de Salta.
3/4/5 - Peregrinos chegados de todos os cantos de Salta cumprimentam as imagens dos seus Santos Padroeiros. Cidade de Salta.

2

3

4

5

A adoração à Pachamama ou Mãe Terra é uma característica da Puna saltenha. Os santuários de Altura, os lugares sagrados e suas incríveis paisagens fazem de Salta um lugar único para o encontro com a espiritualidade andina.

1/2 - Habitantes da Puna no ritual de adoração à Pachamama.
3 - Compartilhando culturas. Seclantás.
4 - Trekking com guia local. Cachi.

Turismo comunitário

Salta convida ao intercâmbio cultural entre o habitante local e o viajante, mediante um turismo responsável e respeitoso com os costumes locais. As comunidades rurais estão sempre dispostas a receber aos visitantes, fazendo que vivam uma experiência inesquecível durante sua estadia.

Se pode realizar atividades recreativas em pleno contato com a natureza, em companhia de guias do lugar: caminhadas, passeios de bicicleta, de lancha ou a cavalo. Também é possível participar do cultivo da terra e em tarefas cotidianas como fazer doces, vinhos artesanais, andar pelas vinhas e os frutais, fazer empanadas ao forno de barro.

Artesanatos

Na época pré-colombiana, habitantes de zonas tão distantes e diversas como o deserto da puna e a selva tropical, confluíam durante as festividades para intercambiar seus produtos, fruto de muitas horas de trabalho manual. Muitas destas técnicas ancestrais se conservam até hoje, através de gerações de artesãos transmissores do saber autóctone, que se enriqueceram com o aporte hispânico, para obter hoje um produto de interesse mundial. Destacam-se os têxteis, a cestaria, a madeira talhada, os artesanatos regionais em couro, chifre e prata e as máscaras Chané.

1

2

3

4

5

6

1 - Artesanatos em cerâmica. Cafayate.
2 - Tecido artesanal. Molinos.
3 - Artesanatos em Prata. Mate. Cidade de Salta.

Turismo rural e gaúcho

Salta caracteriza-se por ser terra de gaúchos e campos, onde a vida rural está cheia de surpresas e encantos para o visitante. Os campos com atividades agrícolas se destacam por sua tradição, senhoria e hospitalidade. Combinam à perfeição: a vida ativa com a vida de campo, o descanso e o contato com a natureza. Cavalgadas, ordenhe de cabras e vacas, elaboração de queijos e pães, são algumas das atrações que permitem ao visitante ser parte das tarefas do campo.

4 - A cordialidade da gente de Salta.
5 - Amazonas saltenhas. San Lorenzo.
6 - Galeria típica de Estância saltenha.

Valles Calchaquíes. Cachi. Fotografía: Diego Parra Castas.

Gentilesso: Stéphanie Fanestraz

1

Spa e bem-estar

As opções para relaxar-se são muitas, desde Spa localizados nos próprios hotéis ou em exclusivas fazendas, até Spa temáticos (como o Wine Spa nos Vales Calchaquíes). Nestes lugares se combinam terapias com águas, nas modalidades de piscinas, hidromassagem, parafangos, jorros e sauna, com outros tratamentos de relax e beleza, como massagens, ioga e terapias orientais, entre outros.

1 - Relax em Estância saltenha. La Merced.

SALTA ATIVA

Salta é um convite à aventura, pela diversidade de paisagens e por sua grande extensão territorial quase virgem. Se podem praticar variadas atividades como golfe, pesca esportiva, e de aventura como rafting, cavalgadas, trekking, canopy, travessias 4 x 4 e mountain bike, entre outras.

Vales Calchaquíes: Cafayate, Gentileza: Francisco Siciliano

Trekking em Los Colorados. Tolar Grande. Genillesse. Instituto Nacional de Promoción Turística [INPROTUR]

Fotografia: Gonzalo de la Serna

1

2

3

4

Turismo aventura

Salta convida à aventura. Vales e quebradas, selva e puna, desenham um mapa de paisagens para descobrir e praticar esportes não convencionais em contato com a natureza. Podem praticar-se cavalgadas, travessias em 4 x 4, rafting, trekking, montanhismo, mountain bike, kite buggy e canopy.

1 - Kite buggy nas Salinas Grandes.
2 - Trekking. Molinos.
3 - Quadriciclos pela floresta. San Lorenzo.
4 - Trekking no Morro Laja. San Lorenzo.

1

Rafting e kayak

Rios caudalosos, paisagens virgens e um clima privilegiado, fazem de Salta uma opção para desfrutar todo o ano. O Rio Lipeo (nível V) no selvagem Parque Nacional Baritú e o Rio Juramento (nível III) com sua incrível paisagem dão a possibilidade de contemplar pisadas de dinossauros, e convidam a viver esta aventura.

Fotografia: Eliseo Micú

2

Fotografia: Eliseo Micú

3

Mountain Bike

No Abra del Acay, próximo aos 5.000 metros de altura, a sensação é inigualável. A Puna no seu máximo esplendor te fará sentir que está perto do céu. A Estrada 40, a Estrada do Vinho e a Selva de Yungas são opções para percorrer Salta de uma maneira diferente.

1 - Kayac no Rio Juramento. Coronel Moldes.
2 - Rafting no Rio Juramento. Coronel Moldes.
3 - Mountain Bike na Quebrada de las Conchas. Cafayate.

Montanhismo

Sentir-se no teto da América, é uma experiência incomparável, com montanhas de mais de 6.000 metros, Salta é o lugar ideal para praticar esta atividade. O Vulcão Llullaillaco (6.739 metros), onde foram encontradas as famosas Crianças Incas e o Nevado de Cachi (6.380 metros) são exemplos disso. Salta oferece circuitos de diferentes dificuldades técnicas tanto para expertos quanto para principiantes.

1 - Cume do Vulcão Llullaillaco. Tolar Grande.
2 - Montanha Sagrada Macón. Tolar Grande.

Travessias em 4x4 e moto

Contemplar os entardeceres na Puna com a Cordilheira dos Andes como fundo, descobrir águas termais ou conhecer pequenos povoados na montanha, formam parte de uma experiência inesquecível.

3 - Travessia 4x4. Puna.
4 - Excursão de moto. San Antonio de los Cobres.

1

Canopy

Uma experiência única para aqueles que querem viver a aventura de uma maneira muito especial. No Canhão do Rio Juramento, com alturas de até 140 metros, Salta possui um dos circuitos de canopy mais longos de Sul América.

1 / 2 - Canopy no Canhão do Rio Juramento. Coronel Moldes.

Fotografia: Eliseo Miciu

2

Fotografia: Sebastián del Val

3

4

5

Trekking

Privilegiada, generosa e diversa, a natureza de Salta é ideal para a prática do trekking, para desfrutar caminhando o que oferece a paisagem, com suas cores e sensações, além disso, da busca de tranqüilidade e imensidão. As opções para realizar trekking são varias, tanto para principiantes quanto para experimentados.

3 - Trekking na Quebrada de las Flechas. Angastaco.
4 - Cria de lhama. La Poma.
5 - Los Amarillos. Tolar Grande.

1

Cavalgada

Uma oportunidade para se sentir parte da vida do gaúcho. Pela variedade de paisagens de Salta, num mesmo percorrido se pode conhecer desde Selvas de Yungas até montanhas multicolores nos Vales Calchaquíes. Atravessando pequenas sendas, se alcançam lugares aos que unicamente se chega a cavalo.

1 - Cavalgada pelas montanhas. San Lorenzo.
2 - Cavalgada no Vale Encantado. Chicoana.

Fotógrafo: Fernando Escudero

2

Fotógrafo: Rodrigo Saravia

3

4

Golfe

Tão variados como as paisagens de Salta, os campos de golfe da província se espalham pelo território provincial merecendo elogios por seus pastos de alta qualidade e a beleza do entorno que os abraça. Alguns perto da cidade, outros mais afastados, os campos de golfe de Salta se destacam por estar rodeados de paisagens únicos, localizados em vales ou circundados de coloridas montanhas e vinhedos.

3 - Golfe no Hotel Termas. Rosario de la Frontera.
4 - Campo de golfe. Cafayate.

Dourado. Orán. Fotografia: Agustín García Bastons.

Pesca esportiva

A variedade geográfica de Salta oferece uma quantidade de ambientes hídricos de relevância em todo seu território, entre os quais se destacam três zonas: as bacias dos Rios Bermejo, Juramento e Pilcomayo. Devido à variedade e qualidade dos rios e dos peixes, a região é considerada uma das prediletas pelos pescadores. Nos rios caudalosos se pode pescar dourados; nas águas mais calmas não faltam os surubim, pacus y curimbatás; e em zonas de alta montanha, as trutas arco Iris. Também há zonas de estuários e represas que oferecem uma excelente povoação de "pejerreyes". A diversidade destes rios oferece a possibilidade de praticar diferentes modalidades de pesca, tais como pesca com mosca, colher e isca.

Pesca com Mosca. Orán. Fotografia: Agustín García Bastons

SALTA NATURAL

Salta combina os atrativos de um vasto território que abrange todo tipo de paisagens, desde a aridez do deserto da puna até o verde exuberante da selva. A generosidade da natureza se manifesta nos ricos ecossistemas dos três parques nacionais. Baritú, Los Cardones e El Rey, onde coexistem a selva tropical e a paisagem agreste de altura. Com quase 16% de sua superfície protegida, Salta é uma das províncias que mais cuidados tem para preservar a sua natureza.

Natural

Cuesta del Obispo. Circuitos. Fotografia: Federico Norte

Fotografia: Ricardo Canzano Brandón

1

Observação de aves

A diversidade geográfica, as variações na altitude, a variedade de micro climas e ecorregiões, transformam à província de Salta num esplêndido cenário para a observação de aves. O seu vasto território conta com 65% das espécies de aves existentes na Argentina, com um total de 652 espécies das 1.000 que existem em todo o país.

1 - Flamingos na Lagoa de Santa Maria. Tolar Grande.
2 - Tucano. Parque Nacional Baritú. Santa Victoria.

Fotografia: Marcelo Gallegos

2

Turismo natureza

Salta combina as atrações de um vasto território com variados tipos de paisagens, desde a aridez do deserto da puna até o verde exuberante da selva. Salta é natureza e convida a conectar-se com sensações, oferecendo não só quantidade como também diversidade de propostas. A cada passo, em cada rota, o viajante encontrará algo que chama a deter-se, a contemplar e até por um momento, ser parte do espetáculo natural.

1 - Garganta do Diabo. Guachipas.
2 - Lhama na Quebrada del Toro. Rosario de Lerma.
3 - El Arenal. Tolar Grande.
4 - Morros Los Miradores. Tolar Grande.
5 - Parque Provincial Lagoa Pintascayo. Orán.

Fotografia: Marcelo Gallegos

Deserto do Diabo. Tolar Grande. Fotografia: Eliseo Maciu.

Fotografia: Marcelo Gallegos

1

2

3

4

5

Áreas Protegidas e Parques Nacionais

A natureza deu de tudo a Salta. Sua infinita generosidade se pode ver nos diferentes e ricos ecossistemas de suas Reservas Provinciais e nos três Parques Nacionais: Baritú, Los Cardones e El Rey, onde coexistem a selva tropical e a paisagem agreste de altura. Com quase 16 por cento de sua superfície protegida, Salta é uma das províncias que mais preserva a sua natureza.

1 - Corzuela. Parque Nacional Baritú. Orán.
2 - Flor do cardón. Parque Nacional Los Cardones. Payogasta.
3 - Pegadas do puma. Parque Nacional El Rey. Anta.
4 - Flor. Parque Nacional El Rey. Anta.
5 - Iguana vermelha no Parque Nacional Baritú. Santa Victoria.

Parque Nacional Los Cardones

Com seus mais de 64.117 hectares, o objetivo principal é a preservação da planta mais importante da região, o Cardón, já que a tradição afirma que os cardones são em realidade, indígenas que vigiam e nos "preservam" ante a presença do perigo.

1 - Parque Nacional Los Cardones. Cachi.
2 - Siriema de patas vermelhas no Parque Nacional El Rey. Anta.
3 - Esquilo vermelho no Parque Nacional Baritú. Santa Victoria.
4 - Macaco caí no Parque Nacional Baritú. Santa Victoria.

Paque Nacional Baritú

O parque guarda a "yunga" ou "selva montana" e se destaca sua fauna com grandes mamíferos como o yaguareté e o huemul, espécies em extinção. Ideal para ver a fauna e a flora exótica e realizar observação de aves.

Parque Nacional El Rey

De surpreendente variedade geográfica, esta reserva abrange parte das Yungas e da Mata Chaqueña, resguardando milhares de espécies, algumas em perigo de extinção.

Vale Encantado. Chicoana. Fotografía: Rubén Jagos.

SALTA GOURMET

Salta oferece ao mundo os pratos mais ricos e saborosos da cozinha popular do Norte Argentino, acompanhados de seus incomparáveis vinhos de altura, reconhecidos internacionalmente. As carnes de primeira qualidade são combinadas com vegetais frescos cultivados na nossa zona. Recomendamos experimentar as tradicionais empanadas saltenhas, inigualáveis por seu sabor.

La Merced. Gentileza: Stéphanie Fanastraz

1

2

3

4

Gastronomia

Tão rica como sua história, é a gastronomia saltenha. Desde as famosas empanadas, até os pratos gourmet mais elaborados. Salta é um convite ao deleite. Sinta o gosto de conhecê-la.

1 - Degustação de vinhos. Cafayate.
2 - Batatas pequenas andinas. Nazareno.
3 - Cozinha gourmet. Cachi.
4 - Churrasco no campo. Metán.
5 - Típicas empanadas saltenhas. Chicoana.

5 Gentileza: Câmara de Turismo de Chicoana

1

2

3

4

Roteiro do Vinho

No sudoeste de Salta, estão localizados os Vales Calchaquíes. Neles se situa uma região vitivinícola de exceção por onde transcorre o Roteiro do Vinho mais alta do mundo, com vinhedos a mais de 3.000 metros de altura. Paisagens deslumbrantes, cores, povoados históricos, artesanatos, arqueologia e uma gastronomia autóctone se somam a serviços de excelência e mais de 20 adegas para visitar.

1 - Vinhedos. Degustação de vinho torrontés. Cafayate.
2 - Vinhos e queijos da região. Cafayate.
3 - Adega. Cafayate.
4 - Degustação de vinhos em adega. Cachi.

SALTA REUNIÕES

Salta conta com uma interessante oferta qualitativa e quantitativa de sedes e prestadores, e com o Centro de Convenções e Exposições mais moderno do país, com tecnologia de última geração com capacidade para 2.400 pessoas. O profissionalismo e cordialidade de sua gente, o crescimento da oferta da hotelaria, da infra-estrutura e dos serviços turísticos te leva ao lugar perfeito para combinar trabalho e prazer garantindo o êxito do seu evento. É um cenário ideal para viagens de incentivos originais, motivadores e diferentes.

Reuniões

Centro Histórico. Ville de Salta. Fotografia: Rodrigo Saravia

Turismo para Reuniões

Serviços

Salta possui uma grande oferta de serviços de alta qualidade para a realização de eventos, tanto empresariais como sociais. Conta com recursos humanos capacitados, além de instalações e empresas de todas as atividades associadas, como imprensas, serviços de multimídia e equipamento de última geração, o que garante o êxito de eventos de distintos níveis.

1 - Hotel 5 estrelas. Cafayate.
2 - Cordialidade e profissionalismo.
3 - Cozinha gourmet.



Infra-estrutura

Atualmente a capacidade hoteleira da Província de Salta supera os 17.000 leitos, incluindo hotéis de 4 e 5 estrelas e hotéis boutique. Além disso, Salta tem 4 imóveis e 110 salões, dispostos epreparados para receber cordialmente congressos e convenções com todos os requerimentos em quanto a capacidade e tecnologia.

4 - Artesanatos em prata e chifre. Cachi.
5 - Balé da Província. Ville de Salta.
6 - Centre de Conventions et d'Expositions. Ville de Salta.

Campanha Rock em Salta. Tolar Grande. Fotografia: Miguel Ruhl.

1

2

3

Produções

Pela beleza e diversidade de suas paisagens, Salta foi escolhida por numerosas produções fotográficas para campanhas gráficas de reconhecidas marcas, destacando-se a campanha "Rock em Salta" do desenhista Benito Fernandez. Salta foi também o cenário da grande festa de "The City Chase", o maior reality de aventura urbana do mundo, que foi transmitido por National Geographic Channel em mais de 168 países. Além disso, por suas paisagens e por a qualidade de serviços com que conta, Salta foi escolhida como set de filmagens de diferentes filmes de fama Internacional.

1 - Shakira. Lançamento da turnê 2011. Cidade de Salta.
2 - Test Mach. Os Pumas. Inglaterra. Cidade de Salta.
3 - Raid dos Andes 2012. Campo Quijano.

Eventos esportivos e musicais

Por sua infra-estrutura, qualidade e cordialidade, Salta foi sede de eventos de relevância a nível nacional e internacional. Entre eles se destacam o Rally Dakar, a Copa América, El Test Match dos Pumas vs. Inglaterra, o Torneio de Futebol de verão, o Test Match das Leoas vs. EEUU, A Grande Corrida, The North Face Endurance Challenge, o Champiom Challenge com os melhores times de hóquei masculino do mundo, a XK Traverse e o Columbia Raid dos Andes. Entre os principais shows musicais, podemos mencionar a atuação de artistas de renome nacional e internacional como Shakira, o "Indio" Solari e Sabina-Serrat.

1

2

3

4

Viagens de incentivo

Ideal para grupos pequenos ou médios, as propostas de Salta permitem conjugar perfeitamente, o lazer, a diversão, o trabalho, a gastronomia e o esporte. Um lugar ideal para desenvolver o trabalho em equipe, realizar atividades esportivas, ou organizar excursões e escapadas totalmente lúdicas, emocionante e fora do convencional.

1 - Travessia à Puna. Salinas Grandes.
2 - Cavalgada. Valle de Lerma. La Viña.
3 - Travessia pela Quebrada de las Conchas. Cafayate.
4 - Rafting no Rio Juramento. Coronel Moldes.

ATRATIVOS IMPERDIVEIS

Trem às nuvens. Quebrada del Toro. Campo Quijano. Gentilesse: Instituto Nacional de Promoción Turística (INPROTUR)

Iruya

Circundada por uma imponente paisagem, Iruya é um mágico povoado, literalmente pendurado no alto das montanhas do norte de Salta. Suas íngremes ruas feitas de pedras parecem detidas no tempo. Como se tivesse saído de um cartão postal, Iruya convida ao descanso e à meditação.

Iruya. Fotografia: Kata Juárez.

Viaduto La Polvorilla, San Antonio de los Cobres. Fotografia: Atlantis Trip.

Trem às Nuvens

O trem mais deslumbrante do mundo, que te leva até as nuvens, sobe a 4.200 metros de altura. Durante o seu percurso de 217 km, se atravessam 29 pontes, 21 túneis, 13 viadutos, 2 rulos e 2 zigue-zague, pelas incríveis paisagens da Cordilheira dos Andes.

São Lorenzo

É uma vila para passar o verão que fica a 10 quilômetros da cidade, conhecida por seu clima fresco, magnífica vegetação e banhada por pequenas correntes de águas cristalinas. Suas montanhas encerram uma importante variedade de flora e fauna, pertencente ao verde da Yunga. Todo o ano se realizam caminhadas, cavalgadas, passeios de bicicleta, excursões de quadriciclo e safáris fotográficos, por sendas circundadas por arroios.

La Caldera

A 22 quilômetros da cidade de Salta, encontra-se este povoado, com uma arquitetura do inicio do século XIX muito bem conservada. Destaca-se uma imponente imagem do Cristo Redentor de 18 metros de altura, que protege ao povoado e sua igreja. Muito perto, o dique Campo Alegre, convida a desfrutar dos esportes náuticos e a pesca.

Trekking na Salva. La Caldera. Fotografia: Eliseo Miciu.

Dique Cabra Corral. Coronel Moldes. Fotografia: Eliseo Miciu.

Dique Cabra Corral

É um dos açudes mais atraentes e melhor preparados da Argentina. Localizado a 65 km da cidade, conta com 127 km² de água no insuperável marco dos verdes morros circundantes. Existem, além disso, clubes náuticos e de pesca, diversos hotéis e estabelecimentos gastronômicos. Entre as atividades de turismo aventura se destacam a navegação a vela, esqui aquático, caiaque, percursos de moto de água e catamarã, bungee jumping, tirolesa e rafting nos rápidos do Rio Juramento.

Museu da Videira e do Vinho

Nos Vales Calchaquíes, numa região destacada por sua vitivinicultura e localizada entre vales, quebradas e morros multicolores se encontra o Museu da Videira e do Vinho. Trata-se de um espaço vivo, pleno de estímulos visuais e sonoros, interativo e entretido que contribuirá ao crescimento cultural de todos os visitantes.

Quebrada das Conchas

O caminho conta com uma peculiar geografia talhada pelos ventos e o sol. Surpreendentes formações rochosas de quebradas e morros multicolores surpreendem ao viajante, como a Garganta do diabo, O anfiteatro, o Sapo, O frade, Os castelos, entre outras.



Quebrada de las Conchas. Fotografia: Eliseo Mitau.

Cone de Arita, Tolar Grande. Fotografia: Fernando Escudero.

Tolar Grande

O pequeno povoado de Tolar Grande está imerso no deserto da puna e permite observar os vulcões mais significativos da Província (Llullaillaco, Socompa, Arizaro, Aracar e Guanaquero), além dos incríveis olhos de mar, "salares" e uma paisagem imperdível. O Cone de Arita, a 80 km de Tolar Grande é um perfeito cone de sal preto feito com a lava do vulcão de 147 metros de altura e é uma das paisagens mais impactantes de Salta.

Vulcão Llullaillaco

É o quinto vulcão mais elevado do planeta (6.739 m). Seu cume e suas ladeiras apresentam pequenos glaciares e grandes movimentos de cinzas e rochas vulcânicas. No seu cume, em 1.999, junto a seu enxoval cerimonial, foram encontradas três crianças incas congeladas. Um dos lugares mais procurados por montanhistas de todo o mundo.

Cume Vulcão Llullaillaco. Tolar Grande. Gentilesse: Francisco Siciliano.

Igreja e Museu Arqueológico. Cachi. Fotografia: Rubén Jopas.

Cachi

Circundado por serranias de todas as cores e abençoado pelo rio Calchaquí, Cachi conserva a identidade de um povoado tranqüilo que protege a mais de cem lugares arqueológicos. A 2.280 msnm recebe a seus visitantes com uma essência particular que o distingue como um povoado calchaquí detido no tempo. Com seu cume sempre branco, o Nevado de Cachi, é um dos seus tesouros que lhe dá um marco especial ao povoado que congrega cerca de seis mil habitantes em todo o território.

Orquestra Sinfônica de Salta. Cidade de Salta.

Orquestra Sinfônica de Salta

A província de Salta conta com uma Orquestra Sinfônica de renome internacional que foi reconhecida como uma das melhores orquestras da década a nível internacional (Premio Konex 2009). Composta aproximadamente por 100 integrantes, a Orquestra oferece regularmente seus concertos no Teatro Provincial e realiza turnê pelo interior da província e do país.

MAAM

O Museu de Arqueologia de Alta Montanha (MAAM) é um dos museus mais importantes da Província de Salta. Foi criado para preservar as "Crianças de Llullaillaco", três meninos incas encontrados no ano 1.999 em perfeito estado de conservação no topo do vulcão homônimo a 6.700 msnm. Junto com eles, uma amostra dos distintos objetos, ferramentas e utensílios característicos de uma civilização milenária. Uma excelente possibilidade de apreçar e compreender, em pleno centro histórico da cidade de Salta, os segredos da alta montanha, testemunhos da antiga Cultura Inca.

Enxoval das Crianças do Llullaillaco. MAAM. Cidade de Salta.

Catedral Basílica. Cidade de Salta. Fotografia: Elíseo Miciu.

Cidade de Salta

A cidade de Salta é uma das cidades mais coloniais da Argentina. Igrejas e casas de estilo neocolonial deslumbram nos arredores da praça principal. Destacam-se a Catedral, o Cabildo, a Igreja São Francisco e o Convento São Bernardo.

CIRCUITOS SUGERIDOS

Sugeridos

Selva de Yungas. La Caldera. Fotografía: Eliseo Miciu.

O espírito dos Andes

7 DIAS, 6 NOITES

A Puna, com seus lugares sagrados, sua energia e suas mágicas paisagens, vão converter sua viagem numa experiência única onde você poderá conectar-se com a mística espiritualidade andina.

1. Cidade de Salta: Centro Histórico. Museu de Arqueologia de Alta Montanha (MAAM), o qual conserva e exibe as Crianças de Llullaillaco. Museu Antropológico de Salta e Museu de Arte étnica Pajcha.
2. Salta - San Antonio de los Cobres: Nevado de Chañi. Cerimônia de Pedido de Permissão à Pachamama. Salinas Grandes e San Antonio de los Cobres.
3. San Antonio de los Cobres – Tolar Grande: Viaduto La Polvorilla, a 4.200 msnm e a Santa Rosa de los Pastos Grandes, ao pé do Vulcão Quehuar, onde realizamos a Cerimônia Espiritual Andina. Salar de Pocitos e as Siete Curvas.
4. Tolar Grande – Pé do Nevado de Llullaillaco – Tolar Grande: Salar de Arizaro, com sua estranha e chamativa formação denominada "Cone de Arita". Morros Los Miradores. Regresso a Tolar Grande.
5. Tolar Grande – Acampamento La Causalidad – Tolar Grande: pé do Nevado Sagrado de Llullaillaco. Cerimônia Sagrada Ancestral de Agradecimento à Pachamama. Retorno a Tolar Grande.
6. Tolar Grande – Rosario de Lerma: oficina Vivencial: Cosmo visão e espiritualidade Andina – Tinku. Posta em comum de percepções e sentimentos surgidos de Cerimônias e interpretações de Apu – Místico através das folhas da Mama Coca. Cidade Sagrada de Tastil.
7. Livre. Fim do circuito.

DESTACADOS

A PUNA E SUA GENTE

Um dos aspectos mais interessantes desta imponente região é a cultura de seus habitantes. Localidades como San Antonio de los Cobres e Tolar Grande conservam costumes ancestrais que se refletem em manifestações culturais como a Pachamama, os "misachicos " e as "apachetas".

CONE DE ARITA

Encontra-se no Salar de Arizaro, na Puna Saltenha a 80 km de Tolar Grande. É um perfeito cone de sal preto feito com a lava do vulcão de 147 metros de altura e é uma das paisagens mais impactantes de Salta.

Milagre em Salta

5 DIAS, 4 NOITES

Em 1692, Salta foi quase destruída por grandes terremotos. A Fe de um povo pôde salvá-la. Viva uma das manifestações de Fe mais importantes da Argentina.

1. Cidade de Salta: chegada à Cidade de Salta. Percurso pelo centro histórico e religioso. Catedral Basílica onde se encontram as imagens dos padroeiros da Cidade, o Senhor e a Virgem do Milagre, Museu da Catedral, Igreja San Juan Bautista de La Merced, Igreja de La Vinha.
2. Cidade de Salta: participação na novena ao Senhor e a Virgem do Milagre que se desenvolve na Catedral Basílica de Salta. Visita ao Cabildo Histórico, Salão de Arte Sacra, Basílica Menor San Francisco, Museu San Francisco e Convento San Bernardo.
3. Cidade de Salta – Campo Quijano – Cidade de Salta: partida à localidade de Campo Quijano. Encontro com os peregrinos que chegam caminhando desde diferentes pontos da Província para chegar a participar da Festa do Milagre. Peregrinação à Cidade de Salta.
4. Cidade de Salta: procissão em honor ao Senhor e à Virgem do Milagre. Esta é uma das manifestações de Fe mais importantes da Argentina da qual participam mais de 500.000 pessoas.
5. Livre. Fim do circuito.

DESTACADOS

PROCISSÃO DO MILAGRE

Todos os 15 de setembro se realiza a Procissão em honor ao Senhor e a Virgem do Milagre, padroeiros da Cidade de Salta, que reúne a mais de 500.000 peregrinos, sendo uma das manifestações de Fe que convoca a maior quantidade de pessoas de todo o país.

PEREGRINOS

Depois de caminhar mais de 10 dias, peregrinos de toda a província chegam à Cidade de Salta para participar da Festa do Milagre. Exemplo de solidariedade e de Fe, as peregrinações, são uma clara amostra da devoção do povo saltenho a seus Santos Padroeiros.

Vida rural e estâncias

6 DIAS, 5 NOITES

As Fazendas e Estâncias de Salta são únicas. A vida de campo, a comida gourmet, os vinhos de altura e a cordialidade do saltenho te farão viver uma experiência que nunca vai esquecer.

1. Salta – San Lorenzo: passeio pelo Centro Histórico. Visita ao Museu de Arqueologia de Alta Montanha (MAAM), o qual conserva e exibe às Crianças de Llullaillaco e seu enxoval, Museu Antropológico de Salta e Museu de Arte Étnica Pajcha.
2. San Lorenzo – Lesser: café da manhã regional. Passeio por San Lorenzo. Visita a Igreja, Quebrada de San Lorenzo, Lesser. Caminhada pela zona de Yungas. Almoço num pequeno estabelecimento rural da zona e atividades campestres.
3. San Lorenzo – Guachipas: saída a Guachipas. Visita e percorrido de pequenos povoados como Cerrillos, La Merced, El Carril e Coronel Moldes. Dia de campo em Guachipas para conhecer os costumes do homem de campo e sua relação com os cavalos. Cavalgada ou trekking em Pampa Grande.
4. Guachipas: dia de cavalgada atravessando veredas e vales de selva impenetrável, chegando aos 3000 msnm, conhecendo a cultura e a forma de vida na montanha.
5. Guachipas – El Bordo: saída a El Bordo. Visita à Reserva Natural El Totoral e às diferentes plantações. Jantar e noite em estância em El Bordo.
6. Livre. Fim do circuito.

DESTACADOS

ESTÂNCIAS

Salta oferece o reencontro com a natureza e os costumes de habitantes rurais. Durante o dia se podem fazer cavalgadas e passeios pelos arredores destes estabelecimentos rurais, como também atividades rurais que permitem ao visitante experimentar as tarefas do campo.

COZINHA GOURMET

Estes estabelecimentos rurais ou Estâncias oferecem desde o mais tradicional da comida saltenha como empanadas, tamales e humitas, até a mais alta cozinha gourmet com ingredientes típicos como lhama ou as pequenas batatas andinas. Sempre acompanhadas do reconhecido vinho saltenho de altura.

Um convite ao relax

6 DIAS, 5 NOITES

As melhores e mais quentes águas termais estão em Salta. Relax e tranqüilidade num Spa desfrutando de massagens, tratamentos faciais e meditações.

1. Salta – San Lorenzo: percurso pelo Centro Histórico. Visita ao Museu de Arqueologia de Alta Montanha (MAAM), o qual conserva e exibe às Crianças de Llullaillaco e seu enxoval.
2. San Lorenzo: café da manhã. Caminhada por veredas montanhosas da Quebrada de San Lorenzo, rodeados de sua incrível flora e fauna. Atividades de relax e bem-estar, como sauna seco, chuveiro escocês, sauna finlandês, piscina climatizada com hidromassagem ao ar livre, ginástica na água.
3. San Lorenzo – Termas de Rosario de La Fronera: partida ao Hotel Termas de Rosario de la Frontera. Atividades terapêuticas mediante o uso das águas medicinais com minerais e Spa natural, onde se destacam as experimentadas virtudes terapêuticas das nove águas termais. Tratamentos faciais ou corporais como massagens anti-estresse com óleos essenciais, massagens bioenergéticas com técnicas orientais: siatshu, muscular, mediante pressão com os dedos e massagem tailandesa.
4. Termas de Rosario de la Frontera: atividades terapêuticas. Tratamentos faciais ou corporais. Possibilidade de realizar caminhada, ioga, natação, banhos termais, observação de aves, tênis, cavalgadas, ciclismo, ginástica na água.
5. Termas de Rosario de La Frontera – Salta: dia de relax e banhos termais no Hotel de Rosario de la Frontera. Visita a Metán. Casa Histórica, Posta de Yatasto.
6. Livre. Fim do circuito.

HOTEL TERMAS DE ROSARIO DE LA FRONTERA

Para quem procura relax, longas caminhadas, atividades recreativas, renovadoras massagens e técnicas curativas, em Rosario de la Frontera se encontra o Hotel Termas, que data de 1.880 e propõe desfrutar de diferentes tipos de banhos termais, além de um completo serviço de Spa.

Vivência camponesa nos Vales Calchaquíes

5 DIAS, 4 NOITES

Rodeado de uma natureza impactante, você vai compartilhar com famílias camponesas seus trabalhos cotidianos, seus costumes e sua autentica vida rural.

1. Cidade de Salta: percurso pelo Centro Histórico. Visita ao Museu de Arqueologia de Alta Montanha (MAAM), o qual conserva e exibe às Crianças de Llullaillaco e seu enxoval, Museu Antropológico de Salta e Museu de Arte Étnica Pajcha.
2. Salta – San Carlos: visita a empreendimentos familiares que compõem esta rede. Participação em atividades camponesas tais como colheita de frutas e de outros cultivos, degustação de vinhos em adegas artesanais. Caminhada pelos vinhedos e por pontos panorâmicos de todo o vale. Jantar e noite numa casa de família.
3. San Carlos: percurso pelos arredores acompanhando à família a cuidar suas cabras, a tecer nos seus teares, a elaborar elementos de cerâmica ou simplesmente a caminhar pela comunidade. Jantar e noite numa casa de família.
4. San Carlos – Parque Nacional Los Cardones – Salta: Estrada Nacional N° 40. Parada e fotografia na Quebrada das Flechas. Visita à Igreja e Museu Antropológico de Cachi. Retorno a Salta atravessando o Parque Nacional Los Cardones com o mirante a 3.457 msnm desde onde se obtém uma majestosa vista da Cuesta del Obispo e Quebrada de Escoipe.
5. Livre. Fim do circuito.

DESTACADOS

REDE DE TURISMO CAMPONÊS

É uma cooperativa de autogestão formada por famílias camponesas que, além da produção agropecuária e os artesanatos tradicionais, oferecem uma proposta de turismo rural comunitário. A opção ideal para conhecer a autêntica forma de vida das comunidades camponesas.

ARTESANATOS

Muitas das técnicas ancestrais se conservam graças a gerações de artesãos que transmitiram seu saber. Destacam-se os tecidos em tear, cestas em "poleo e simbol", cerâmica com desenhos pré-hispânicos, e trabalhos em madeira, couro, chifre e prata.

Oferenda à Pachamama

5 DIAS, 4 NOITES

Agosto é o mês sagrado da Pachamama. Compartilhe com o mundo andino o agradecimento e o pedido de proteção à Mãe Terra.

1. Cidade de Salta: visita ao Museu de Arqueologia de Alta Montanha (MAAM), o qual preserva e exibe às Crianças do Llullaillaco e seu enxoval, Museu Antropológico de Salta e Museu de Arte Étnica Pajcha.
2. Salta – San Antonio de los Cobres – Tolar Grande: A partida é no Trem às Nuvens. Durante o percurso de 217 km, se atravessam 21 túneis, 29 pontes, 13 viadutos entre eles o Viaduto La Polvorilla, a 4.200 msnm. Saída para Tolar Grande atravessando os quase 4.600 msnm do Abra de Alto Chorrillos e o Salar de Pocitos.
3. Tolar Grande: percurso por El Arenal e los Ojos de Mar, lagoas pequenas, profundas e muito salgadas, onde se encontram alguns dos poucos estromatólitos vivos que existem na atualidade no mundo. Percurso por casas onde se organizam as oferendas para levar ao Morro Sagrado. Participação nos rituais com oferendas, pedidos e agradecimentos no "Pugio Sagrado" (boca da Mãe Terra). Entrega aos que assistem por primeira vez do Yoky ou pulseira andina protetora.
4. Tolar Grande – Quijano: visita ao imponente Sítio Arqueológico de Tastil, o qual dá testemunho da importância desta cidade pré-hispânica. Passeio pelo lugar chamado El Alfarcito e visita ao empreendimento do Padre Chifri.
5. Livre. Fim do circuito.

DESTACADOS

OFERENDAS A LA PACHAMAMA

A cerimônia à Mãe Terra é um costume ancestral que chega até nossos dias. Dentro de um poço cavado na terra, depois do tradicional "Kusilla,kusilla, Pachamama", bebidas e alimentos se vertem no poço: cerveja, chicha, vinho, licores, locro, milho, abóbora, folhas de coca e tabaco.

APACHETA

É um lugar de adoração à Pachamama, onde se lhe pede que afaste o cansaço e dê uma viagem feliz e se agradece deixando bebidas, coca, cigarro e uma pedra.

Adrenalina total

7 DIAS, 6 NOITES

Voar em canopy a mais de 200 metros de altura, descer em mountain bike desde os 3.600 metros e um rafting nos rios classe III. Adrenalina Total.

1. Salta – San Lorenzo: Cavalgadas curtas ou passeios em cuadriciclos por San Lorenzo. Ascenso ao Morro San Bernardo em teleférico e descida em mountain bike. Jantar em peña folklórica.
2. Salta – Dique Cabra Corral: Saída a Coronel Moldes atravessando o Vale de Lerma e os estabelecimentos agrícolas da zona. Bungee Jumping no Dique Cabra Corral. Rafting e canopy no Rio Juramento.
3. Guachipas – Cafayate: Trekking às Cavernas pintadas de Las Juntas em Guachipas. Trekking na Quebrada de las Conchas, majestosa por sua imponente paisagem de morros multicores. Visita a Adegas e Museu da Videira e do Vinho.
4. Cafayate – Seclantás: cavalgada para Yacochuya. Almoço e visita a adega com degustação de vinhos. Partida a Seclantás, atravessando a incrível Quebrada de las Flechas, sobre Estrada Nacional N° 40.
5. Seclantás – Cachi: café da manhã regional. Travessia em 4 x 4 até as Cavernas de Acsibi, localizadas num Vale avermelhado com cavernas e estranhas formações geológicas.
6. Cachi – Parque Nacional Los Cardones – Salta: trekking em Parque Nacional Los Cardones. Descida de bicicleta pela Cuesta del Obispo, cujo ponto máximo de altura é o Mirante Pedra do Molino (3.457 m). Percurso pelo Vale de Lerma.
7. Livre. Fim do circuito.

DESTACADOS

RAFTING

Com corredeiras de classe III, este apaixonante esporte se pratica na imponente paisagem do Canhão do Rio Juramento. Suas paredes foram há 65 milhões de anos atrás, enormes praias habitadas por dinossauros. Durante a travessia pode-se apreciar pegadas dos mesmos.

CAVERNAS DE ACSIBI

Num grande canhão natural, a 15 km de Seclantás, as paredes das quebradas se voltam cada vez mais estreitas, até que se chega a incríveis cavernas de tons avermelhados onde se podem observar feixes de luz que se coam pelas distintas cavernas.

Subida ao Vulcão de Llullaillaco

12 DIAS, 11 NOITES

Com seus 6.739 metros, o Llullaillaco é o Vulcão com o sítio arqueológico mais alto do mundo. No seu cume, há 500 anos, três meninos Incas foram entregados como oferendas a seus deuses. Um desafio para poucos.

1. Cidade de Salta: visita ao Museu de Arqueologia de Alta Montanha (MAAM), o qual conserva e exibe às Crianças de Llullaillaco e seu enxoval, Museu Antropológico de Salta e Museu de Arte Étnica Pajcha.
2. Salta – Tolar Grande: partida no Trem às Nuvens. Durante o trajeto de 214 km, se atravessam 21 túneis, 31 pontes e 13 viadutos entre eles o Viaduto La Polvorilla, a 4.230 msnm. Tolar Grande. Salar de Pocitos e o Deserto do Diabo.
3. Tolar Grande: adaptação. Percorrido por El Arenal e as formações chamadas Olhos de Mar, lagoas pequenas ainda que profundas e muito salgadas, onde se encontram alguns dos poucos estromatólitos vivos da atualidade no mundo. Túnel do Hombre Muerto, Cone de Arita. Lagoa Santa Maria e base do Morro Macón. Ascenso ao Vulcão Guanaqueros (5.280 msnm).
4. Vulcão Llullaillaco: Mina La Casualidad, que se encontra a uma altura de 4.180 msnm. Base do Llullaillaco. Noites em acampamentos a 4.800, 5.400 e 5.900 msnm.
5. Tolar Grande: ascenso ao topo do Vulcão Llullaillaco (6739 msnm), o santuário de altura mais alto do mundo, onde se encontraram os corpos congelados de três meninos incas. Cume ao meio dia. Pela tarde, descida. Noite no acampamento.
6. Tolar Grande: café da manhã. Regresso a Tolar Grande. Noite em refúgio.
7. Tolar Grande – Salta: visita ao imponente Sítio Arqueológico de Tastil, o qual dá testemunho da importância desta cidade pré-hispânica. Percurso pela paragem El Alfarcito e visita ao empreendimento do Padre Chifri.
8. Livre. Fim do circuito.

VULCÃO LLULLAILLACO

É o quinto vulcão mais elevado do planeta. Seu cume e suas ladeiras apresentam pequenos glaciares e grandes movimentos de cinzas e rochas vulcânicas. É um dos lugares mais buscados por montanhistas de todo o mundo.

A selva e os Parques Nacionais

8 DIAS, 7 NOITES

Em poucos lugares, poderá encontrar uma selva como no norte de Salta. Virgem, majestosa e sublime. Sinta-se parte da natureza.

1. Cidade de Salta: centro Histórico. Museu de Arqueologia de Alta Montanha (MAAM), o qual conserva e exibe às Crianças de Llullaillaco, Museu Antropológico de Salta e Museu de Arte Étnica Pajcha.
2. Salta – Parque Nacional El Rey: majestoso ambiente de Yungas e de grande diversidade biológica. Caminhada para conhecer sua flora e sua fauna.
3. Parque Nacional El Rey – Isla de Cañas: traslado a Isla de Cañas pela Estrada Nacional N° 34. Caminhada pela zona de selva e comunidades aborígines como Isla de Cañas, Los Naranjos e San Andrés.
4. Los Toldos – Parque Nacional Baritú: partida a Los Toldos limite com Bolívia, a 1800 msnm. Parque Nacional Baritú, que alberga espécies em extinção como o yaguareté e o huemul. Trekking para contemplar a flora e a fauna do parque.
5. Parque Nacional Baritú – Los Toldos: atividades que combinam paisagem com aventura, como safári fotográfico, trekking e observação de aves.
6. Los Toldos – San Ramóm de la Nueva Orán: importante região agroindustrial, onde se destacam a produção de laranjas, toranjas e de açúcar no engenho El Tabacal, a 16 km da cidade.
7. Orán – Cidade de Salta: Café da manhã. Cidade de Salta. Povoados de Cobos e Campo Santo.
8. Livre. Fim co circuito.

DESTACADOS



YAGUARETÉ

O jaguar, yaguar ou yaguareté é o maior felídeo de América e o terceiro do mundo, depois do tigre e o leão. Está diretamente associado à presença de água, como o tigre, por ser um felídeo que gosta de nadar. Atualmente está protegido por perigo de extinção.

SELVA

O norte de Salta está coberto por uma frondosa selva subtropical, atravessada por caudalosos rios e povoada de animais autóctones.

Trekking em Iruya

6 DIAS, 5 NOITES

Um povoado pendurado na montanha. O tempo que parece estar detido. Paisagens que só em Salta poderás conhecer.

1. Cidade de Salta: percurso pelo centro histórico. Visita a museus para introduzir-se na cosmo-visão andina e o que foi a cultura pré-hispânica. Museu de Arqueologia de Alta Montanha (MAAM), o qual conserva e exibe às Crianças de Llullaillaco e seu enxoval e Museu de Arte Étnica Pajcha.
2. Salta – Iruya: café da manhã e saída a Iruya. Visita e percurso aos pitorescos povoados e atrativos naturais majestosos da Quebrada de Humahuaca (Estado de Jujuy). Chegada a Iruya. Visita aos diferentes artesãos nativos.
3. Iruya – San Isidro: café da manhã. Trekking de 3 horas com destino a San Isidro. Passeio pelo povoado. Visita às fiandeiras e artesãos. Jantar e noite em San Isidro.
4. Iruya – São João: café da manhã. Trekking de 6 horas para o povoado de San Juan. Caminhada por antigas trilhas de montanha usadas pelos habitantes locais. Jantar e noite em San Juan.
5. Iruya: café da manhã. Trekking de 5 horas retornando a Iruya. Regresso pela Estrada Nacional N° 9. Jantar e noite em Salta.
6. Livre. Fim do circuito.

DESTACADOS

IRUYA

Neste povoado, que parece estar pendurado na montanha, seus habitantes têm mantido sua tradição ao longo de 250 anos. Suas construções de estilo colonial com ruazinhas de pedra, estreitas, e suas paisagens de imponentes vistas panorâmicas fazem deste, um lugar de visita imperdível.

ARTESANATOS

Em Iruya e povoados adjacentes a escassos quilômetros, como São Isidro e Rio Grande podem adquirir-se trabalhos artesanais de incomparável beleza, como roupas,tapetes para paredes e cobertores, ponchos, meias, faixas de cintura e bonés, confeccionados com fibra de lhama e ovelha.

Pesca com mosca

7 DIAS, 6 NOITES

Há momentos únicos na vida. A pesca com mosca é um deles.

1. Salta – Las Lajitas: percurso pelo Centro Histórico. Museu de Arqueologia de Alta Montanha (MAAM), o qual conserva e exibe às Crianças do Llullaillaco e seu enxoval. Traslado a Las Lajitas.
2. Las Lajitas: acesso ao Rio Seco. Neste rio podem-se encontrar curimbatás e dourados. Inicio da atividade de pesca. Almoço no rio. Jantar e acampamento na beira do rio.
3. Las Lajitas: travessia ao Rio Dorado em 4 x 4 para praticar pesca do dourado com devolução. Almoço no rio. Jantar e acampamento na beira do rio.
4. Las Lajitas: dia completo de pesca. Almoço no rio. Jantar e acampamento na beira do rio.
5. Las Lajitas: dia completo de pesca. Almoço no rio. Jantar e acampamento na beira do rio.
6. Las Lajitas – Salta: último dia de pesca. Almoço no rio. Pela tarde, fim da atividade de pesca e regresso à Cidade de Salta.
7. Livre. Fim do circuito.

DESTACADOS

RIO DOURADO

É um dos melhores rios para pescar dourados com mosca, junto com o Rio do Vale, o Rio Seco e o Rio Juramento. Está localizado numa zona de selvagem beleza, onde se encontra a mais excitante pesca com mosca de dourados.

PESCA EM RIOS MONTANHOSOS

O entorno que rodeia aos rios, encravados numa geografia impactante, faz com que a procura dos peixes se converta numa aventura, onde os rastros dos animais selvagens e o passo de aves exóticas representem um desafio para o pescador.

Aventura em moto, desafiando o vento

10 DIAS, 9 NOITES

O vento, a sensação de liberdade, a adrenalina. Sensações que em Salta se vivem mais intensamente.

1. Cidade de Salta: Centro Histórico. Visita ao Museu de Arqueologia de Alta Montanha (MAAM), o qual conserva e exibe às Crianças de Llullaillaco e seu enxoval.
2. Cidade de Salta – Cafayate: Vale de Lerma e seus pitorescos povoados. Quebrada de las Conchas, declarada Reserva Natural. Destacam-se os coloridos morros e formações rochosas produto da erosão eólica.
3. Cafayate: povoado e visita a adegas para degustar os afamados vinhos de altura. Museu da Videira e do Vinho. Almoço em adega com maridagem. Visita a Tolombón e a artesãos.
4. Cafayate – Cachi: Quebrada de las Flechas com suas caprichosas formações. Pitorescos povoados como San Carlos e Angastaco. Visita ao Centro de Interpretação na Casa de Indalecio Gómez e Igreja de Molinos.
5. Cachi – Payogasta: Cachi Adentro. Visita à adega com degustação de vinhos. Igreja e Museu Arqueológico.
6. Payogasta – San Antonio de los Cobres: visita aos Celeiros Incaicos, silos circulares e retangulares que serviam fundamentalmente para armazenar milho. Abra del Acay a 4.895 msnm.
7. San Antonio de los Cobres – Tolar Grande: viaduto La Polvorilla, a 4.200 msnm, Santa Rosa de los Pastos Grande. Realização da Cerimônia Espiritual Andina. Salar de Pocitos e o Deserto Do Diabo.
8. Tolar Grande: El Arenal e formações denominadas Olhos de Mar. Túnel do Homem Morto, Cone de Arita. Lagoa Santa Maria e Morro Macón.
9. Tolar Grande – Salta: Sítio Arqueológico de Tastil, o qual dá testemunho da importância desta cidade pré-hispânica. Paragem El Alfarcito. Empreendimento do Padre Chifri.
10. Livre. Fim do circuito.

A ESTRADA N° 40

A estrada mais tradicional da Argentina. Os atrativos turísticos são inumeráveis: Salinas Grandes, o povoado de San Antonio de los Cobres, o Abra del Acay (passo de 4.895 msnm.) e os pitorescos povoados dos Vales Calchaquíes com seus vinhedos de altura de renome internacional.

Os segredos da selva

10 DIAS, 9 NOITES

Com mais de 15% de sua superfície protegida, Salta é uma das províncias que mais cuida sua Natureza. Desfrute a conhecendo seus Parques Nacionais e Reservas Naturais.

1. Salta – Parque Nacional El Rey – Las Lajitas: esta reserva abrange parte da selva de Yungas e da Floresta Chaqueña
2. Parque Nacional El Rey – Las Lajitas: circuitos onde se podem apreciar exemplares de flora e fauna como tapires, tucanos, siriemas e pecaris.
3. Las Lajitas – Isla de Cañas: selva e comunidades indígenas como Isla de Cañas, Los Naranjos y San Andrés. Parque Provincial Lagoa Pintascayo. Jantar e noite em Isla de Cañas.
4. Los Toldos – Parque Nacional Baritú: selva Montana, particular ecossistema caracterizado por samambaias arborescentes e ficus elástico.
5. Parque Nacional Baritú – Los Toldos: atividades que combinam paisagem com aventura, como safári fotográfico, trekking e observação de aves.
6. Los Toldos – San Ramón de la Nueva Orán: Esta zona conta com espécies como angico, angico vermelho, cedro, amieiro, pinho do morro, nogueira, louro-preto, tipuana branca e vermelha, cedro Kolla, timbó, ipê rosado, carvalho e amoreira.
7. Reserva de Acambuco: um dos lugares com maior diversidade de aves, entre elas o ararà verde. Habitam também o parque a cutia vermelha, tatu galinha, macaco capuchino de cabeça dura e o ocelote entre outros.
8. Cidade de Salta: Centro Histórico. Museu de Arqueologia de Alta Montanha. Jantar numa Peña folklórica.
9. Reserva de Acambuco - Tartagal: dia completo de caminhadas por trilhas da Reserva para conhecer sua flora e fauna. Jantar e noite em Tartagal.
10. Livre. Fim do circuito.

PARQUE NACIONAL BARITÚ

O norte de Salta está coberto por uma frondosa selva subtropical atravessada por caudalosos rios e povoado de animais autóctones. A zona é ideal para atividades de ecoturismo, safáris fotográficos e observação de aves.

O paraíso das aves

10 DIAS, 9 NOITES

Com mais de 65% das espécies de aves da Argentina, Salta é o paraíso para os observadores. Conheça as 620 espécies que habitam em nossos contrastantes ambientes naturais.

1. Cidade de Salta: Centro Histórico. Museu de Arqueologia de Alta Montanha (MAAM). Crianças de Llullaillaco e seu enxoval. Museu de Arte Étnica Pajcha.
2. Salta – San Lorenzo: Reserva do Huaico, em San Lorenzo. Observação de espécies da zona como guaipo (Rhynchotus maculicollis), pica-pau lombo branco, papagaio charão, siriema patas vermelhas. Saída pela noite em procura da coruja das Yungas.
3. Palomitas – Joaquín V. González: selvas de transição e bosque seco em procura do tucano grande.
4. Joaquín V. González: zona do chaco seco em procura da "martineta chaqueña", falcãozinho cinza, "cacholote castanho e chinchero grande".
5. Joaquín V. Gaonzalez - Metán: águia coroada e preta, condor andino. Visita ao Dique El Tunal e Rio Juramento.
6. Metán – San Lorenzo: vamos buscar a águia solitária, "cerquero de colar", suri (Pterocnemia pennata) e papagaio charão.
7. San Lorenzo – San Antonio de los Cobres: Campo Quijano e Santa Rosa de Tastil. Exploração da quebrada, lugares com cardones e lagoas em procura de flamingos, "gallaretas, guayata" beija flor cometa e gigante.
8. San Antonio de los Cobres: procura de "parinas chicas e grande, chorlitos de vincha e puneño, agachonas grande e de colar".
9. Abra Blanca – Salta: viagem de regresso a Salta com paradas para ver a paisagem e as aves pela Quebrada del Toro, Campo Quijano e San Luis.
10. Livre. Fim do circuito.

AVES

A diversidade geográfica, o escalonado relevo, a multiplicidade de micro-climas e ecorregiões que caracterizam a Província de Salta, a convertem no lar de 652 espécies de aves, que representam um 65% do total que possui o país.

Roteiro do vinho

6 DIAS, 5 NOITES

Os vinhos de altura são um selo de Salta. Com vinhedos a mais de 3.000 metros, adquirem sabores e aromas únicos no mundo. Sinta o prazer de conhecê-los.

1. Cidade de Salta – San Lorenzo: Centro Histórico. Visita aos mercados de alimentos para ver e conhecer as diferentes especiarias e verduras. Almoço. Classes de comidas típicas. Jantar regional e noite em San Lorenzo.
2. Salta – Cachi: percurso por Cerrillos, La Merced e Chicoana, famoso pela elaboração de "tamales". Parque Nacional Los Cardones. Visita a Amblayo, povoado onde se elaboram os queijos de cabra artesanais mais famosos de Salta.
3. Cachi –Seclantás – Molinos: visita ao Caminho dos Artesãos em Seclantás. Percurso pelas oficinas artesanais onde se confecciona em tear o tipico poncho saltenho. Visita à adega e degustação de vinhos de altura.
4. Molinos – Cafayate: percurso pelos povoados de Animaná e San Carlos, rodeados de vinhedos que acompanham todo o caminho. Em Cafayate almoço em adega. Visita guiada para conhecer sobre a produção de vinhos e a elaboração do emblemático vinho torrontés. Visita ao Museu da Videira e do Vinho.
5. Cafayate – Salta: percurso pela multicor Quebrada de las Conchas. Dique Cabra Corral com seu imponente espelho de água. Jantar em Peña Folclórica com degustação de vinhos de altura.
6. Livre. Fim do circuito

DESTACADOS

TORRONTÉS

Em Salta, o cultivo da videira foi introduzido pelos jesuítas no século XVIII, principalmente em Cafayate. Aqui amadurece a cepa do torrontés, vinho branco que se distingue por seu intenso aroma e sabor frutado. Esta variedade tem alcançado uma expressão única no solo saltenho, convertendo-se na uva branca insígnia de nosso país.

ROTEIRO DO VINHO

Suas paisagens, suas cores, a brisa das montanhas e um céu transparente, fazem da Estrada do Vinho saltenha o lugar escolhido para desfrutar de históricos povoados, vinhedos, adegas e vinhos.

O prazer de conhecer-nos

9 DIAS / 8 NOITES

Tão rica como nossa história, é nossa gastronomia. Desde as famosas empanadas, até os pratos gourmet mais elaborados, Salta é um convite ao deleite.

1. Salta – San Lorenzo: Centro Histórico. Mercados de alimentos para ver e conhecer as diferentes especiarias e verduras. Classes de comidas típicas. Jantar regional e noite em San Lorenzo.
2. San Lorenzo – Chicoana: Encontro com mulheres que preparam os tamales para aprender como se realizam os mesmos. Fábrica de doces regionais.
3. Chicoana – Coronel Moldes: estância típica da zona para conhecer fábrica de queijos e Museu do Tabaco. Churrasco gauchesco. Noite em propriedades rurais de Coronel Moldes ou no hotel do Dique Cabra Corral.
4. Coronel Moldes – Guachipas: Dique Cabra Corral, o segundo açude em tamanho da Argentina. Degustação de pejerreyes. Guachipas e visita às Cavernas Pintadas de Las Juntas. Noite numa estância típica da zona.
5. Guachipas – Rosario de la Frontera: El Jardin, El Tala com a casa natal e o museu da famosa escultora Lola Mora. Almoço regional com "guatia" e churrasco crioulo. Banhos termais em Hotel Termas de Rosario de la Frontera.
6. Rosario de la Frontera – Las Lajitas: saída a Las Lajitas. Dia de pesca com mosca em rio da zona. Jantar e noite em Las Lajitas.
7. Las Lajitas – Campo Santo: Campo Santo. Dia em estância com atividades gauchescas como aulas de cozinha regional e danças típicas. Jantar gourmet com pratos e ingredientes típicos da zona.
8. Campo Santo - Salta: café da manhã regional. Regresso a Salta. Jantar em restaurante onde se prepara comida de altura como pratos elaborados com carne de lhama, pequenas batatas andinas, etc. Degustação de vinhos de altura.
9. Livre. Fim do circuito.

DESTACADOS

EMPANADAS

De carne, frango, charque ou queijo, as saltenhas são as melhores empanadas do país. A empanada saltenha é única, singular e exclusiva até o ponto de ter-se convertido na iguaria que melhor representa a Salta e sua gastronomia.

INFORMAÇÕES GERAIS DO DESTINO

DADOS BÁSICOS
População: 1.200.000 habitantes aprox.
Capital: Cidade de Salta
Horário comercial: 8.30 a 13 e 16.30 a 21hs.
Prefixo telefônico:
+54 + 387+número local fixo.
+549 +387 +número celular (sem o 15 inicial).

IDIOMA
O idioma oficial da Província de Salta és o espanhol. Contudo, o inglês é falado em hotéis, restaurantes e na maioria das lojas destinadas a turistas.

QUANDO IR
Qualquer período é bom para visitar Salta. No verão, de dezembro a março a temperatura é de 20° C, enquanto que no outono e inverno é de 13°. Julho é o mês mais frio do ano, e na primavera a temperatura média é de 18°. A precipitação anual é de 630 milímetros durante o verão.

ELECTRICIDADE
220 V, 50 Hz.

CLIMA
A partir da combinação de relevos, florestas, puna e terras de vales férteis, Salta possui uma vastíssima variedade de climas podendo em uma mesma época do ano, variar a temperatura entre 4° e 25°C.

Os dias são ensolarados e as noites são agradavelmente frescas. A medida que se sobe, nas localidades mais altas, a amplitude térmica entre o dia e a noite se torna mais pronunciada.

QUE LLEVAR
Durante o inverno a temperatura de dia é agradável e de noite é necessário agasalhar-se já que as temperaturas baixam consideravelmente.
Durante o verão, na noite, a temperatura descende pelo que se recomenda levar agasalhos leves.

MOEDA
Existem casas de câmbio em toda a cidade de Salta e nos principais destinos turísticos da província. Os cartões de crédito, como Visa, Diners, MasterCard e American Express são aceitados nas lojas mais importantes da província.

COMUNICAÇÃO
Em matéria de comunicações, Salta na maioria de seus destinos turísticos possui acesso à telefonia e Internet. Podendo aceder a conexão Wi-Fi grátis, em diferentes lugares públicos como hotéis, cafeterias, postos de gasolina, etc.

CONSELHOS ÚTEIS:

Muitos dos circuitos turísticos são feitos por caminhos não asfaltados. Neste caso é importante ter em conta que se trata de estradas nas montanhas e em muitos trajetos, com cascalhos, o que permite avançar em media de 50 km/h, desfrutando das paisagens circundantes.

Recomenda-se averiguar o estado das estradas antes de empreender sua viagem, consultando ao Ministério de Cultura e Turismo.

Tel. +54 387 4310950
info@turismosalta.gov.ar

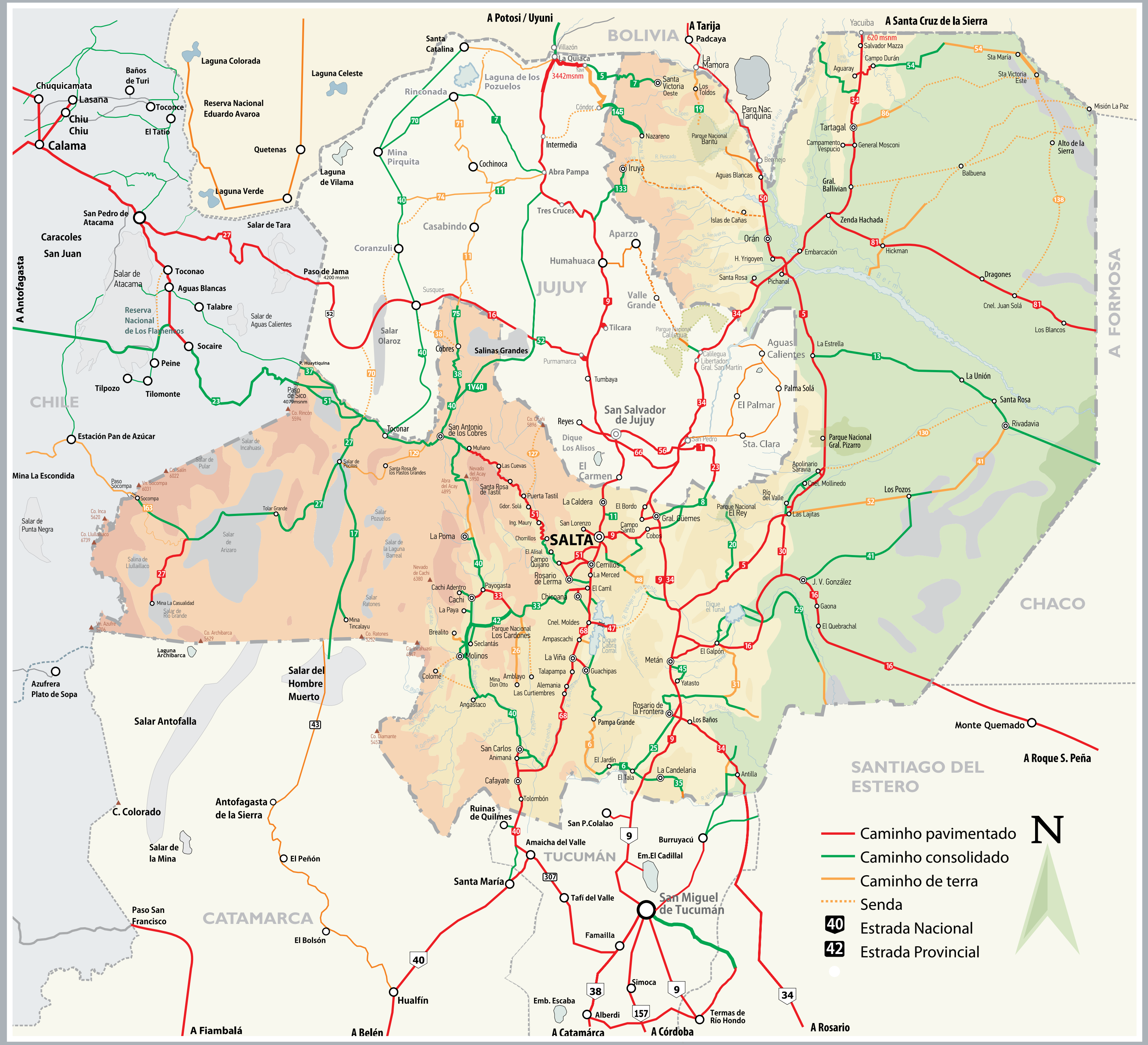

MAPA REGIONAL DO NORTE ARGENTINO

COMO CHEGAR

ACESSOS AÉREOS

O aeroporto Internacional Martín Miguel de Güemes, localizado na Cidade de Salta (a 15 minutos do centro da Cidade), opera todo o ano www.aa2000.com.ar

Voos provenientes desde Córdoba e Iguazú. www.aerolineas.com.ar

Voos provenientes da Cidade de Buenos Aires. www.andesonline.com - www.aerolineas.com.ar www.lan.com

Vôo Federal: Bariloche – Mendoza – Salta – Iguazú. www.aerolineas.com.ar

E no verão, vôos charter do Brasil e do Chile.

ACESSOS TERRESTRES INTERNACIONAIS

Desde Bolívia, pelos passos fronteiriços de: Porto Chalanas (Águas Blancas com Bermejo), Salvador Mazza – Yacuiba, El Candado – La Mamora (Los Toldos com La Mamora) e Águas Blancas – Bermejo.

Desde Chile, pelos passos fronteiriços de: Sico (San Antonio de los Cobres com San Pedro de Atacama).

Desde Paraguai pela Estrada Nacional 81, que conecta a Assunção do Paraguai com a Província de Formosa e a Província de Salta.

DISTÂNCIAS INTERNACIONAIS

PAÍs	CIDADE	KM DESDE SALTA	HORAS DE VIAGEM APROX
CHILE	SAN PEDRO DE ATACAMA	515	9
	CALAMA	737	10
	IQUIQUE	1.038	13 1/2
	ARICA	1.222	17
	ANTOFAGASTA	948	12
BOLIVIA	TARIJA	507	8
	UYUNI	691	9
	LA PAZ	1.250	20
	SANTA CRUZ DE LA SIERRA	941	11
PERÚ	PUNO	1.555	27
	MACHUPICCHU	1.886	33
PARAGUAY	ASUNCIÓN	1.170	14

DISTÂNCIAS NACIONAIS

PROVINCIA	ESTRADAS	KM DESDE SALTA	HORAS DE VIAGEM
Buenos Aires	34	1.605	21
Cataratas del Iguazú (Misiones)	16	1.464	17
Córdoba	9	903	12
Humahuaca (Jujuy)	9	245	4
La Quiaca (Jujuy)	9	410	7
La Rioja	9/38	772	10
Mendoza	9/38/40	1.506	16
Mendoza (por Córdoba)	9/5	1.609	17
Paso de Jama (Jujuy)	9/52	473	6 1/2
Purmamarca (Jujuy)	9	157	3
Ruinas de Quilmes	68/40	241	4 1/4
Salinas Grandes	9/52	222	5
Salinas Grandes (por Quebrada del Toro)	51/40	265	4
San Fernando del Valle de Catamarca	9/38	555	7
San Miguel de Tucumán	9	311	4
San Miguel de Tucumán (por Cafayate)	68	420	8
San Salvador de Jujuy	34	124	1 1/2
San Salvador de Jujuy (por cornisa)	9	92	2
Santiago del Estero	34	460	6
Tafí del Valle (Tucumán)	68	310	6
Termas de Río Hondo (Santiago del Estero)	9	400	5
Tilcara (Jujuy)	9	176	3 1/4

www.vialidad.gov.ar - www.dvs.gov.ar

Colaboraram com esta publicação:

Agustín García Bastons, Alejandro Giménez, Antonio Tita, Diego Patrón Costas, Eliseo Miciu, Federico Norte, Francisco Siciliano, Gary Pekarek; Gonzalo de la Zerna, Isidoro Zang, Kela Juárez, Marcelo Gallegos, Mathias Grill, Miguel Ruhl, Mosy Obadía, Natacha Scauso, Ossian Lindholm, Patricia Ayala, Rafael Kühl, Ricardo Cenzano Brandon, Rodrigo Saravia, Roxana & Tony Street, Rubén Japas, Sebastian D'Ingianti, Sebastián del Val, Sebastián Magnasco, Sergio Valdez, Stéphanie Fenestraz, Yamila Ayala, Cámara de Turismo de Chicoana, Club de Corredores, Instituto Nacional de Promoción Turística (INPROTUR), Municipalidad de Tolar Grande, Museo de Arqueología de Alta Montaña (MAAM).

La fôret. La Caldera. Fotografia: Eliseo Miciu.

Salta
ARGENTINA

Buenos Aires 93
(A4400FDA) Salta Capital.
Argentina.
Tel: +54 387 4310950 / 640

info@turismosalta.gov.ar
www.turismosalta.gov.ar

Av. Roque Saénz Peña 933.
(C1035AAE) Buenos Aires.
Argentina.
Tel. +54 11 43262456 / 59

/visitSalta

Ministerio de
Turismo y Deportes
Gobierno de Salta